

Fietsroute Open Monumentendag 2009

De route begint en eindigt bij het gemeentehuis van Katwijk, zodat u op ieder gewenst punt kunt starten en eindigen. De genummerde monumenten zijn (onder voorbehoud) op zaterdag 12 september geopend van 10.00 - 17.00 uur.

1. Gemeentehuis, Koningin Julianalaan 3, Katwijk

- Bij het verlaten van het gemeentehuis via de hoofdingang slaat u rechtsaf en meteen weer rechtsaf het fietspad op. Zo rijdt u onder het gemeentehuis door.
- Bij de eerste gelegenheid weer rechtsaf slaan, de Willem de Zwijgerlaan op.
- Het fietspad maakt een flauwe bocht naar links en u steekt bij de oversteekplaats de Zeeweg over. Meteen links afslaan bij het bereiken van de overkant. U rijdt nu richting zee.
- Bij de rotonde ter hoogte van de Karel Doormanlaan vervolgt u de weg rechtdoor op de Zeeweg.
- U neemt de eerstvolgende zijstraat naar links, de Voorstraat.
- Bij de splitsing Voorstraat/Zuidstraat slaat u vóór de kerk linksaf de Zuidstraat in. Meteen aan het begin ziet u links monument nr. 2.

2. Oude Begraafplaats, Zuidstraat, Katwijk

- Bij het verlaten van de begraafplaats rijdt u terug de Voorstraat in.
- U slaat meteen rechtsaf, de Roest van Limburgstraat in. Deze helemaal uitrijden tot de Parklaan.
- Bij de Parklaan rechtsaf richting de duinen en de Sportlaan. Deze ligt in het verlengde van de Parklaan.
- U volgt de Sportlaan tot u recht voor u, op de top van de duinen, monument 3 ziet liggen.

3. Soefi Tempel, Zuidduinseweg 7, Katwijk

- Bij het verlaten van de Tempel linksaf de Zuidduinse weg verder uitrijden.
- Meteen linksaf slaan de Sportlaan op. U rijdt nu richting zee en komt uit op de Zuid-Boulevard.
- De Boulevard uitrijden richting de Vuurtoren aan uw rechter hand.

4. De Vuurtoren, Vuurbaakplein, Katwijk

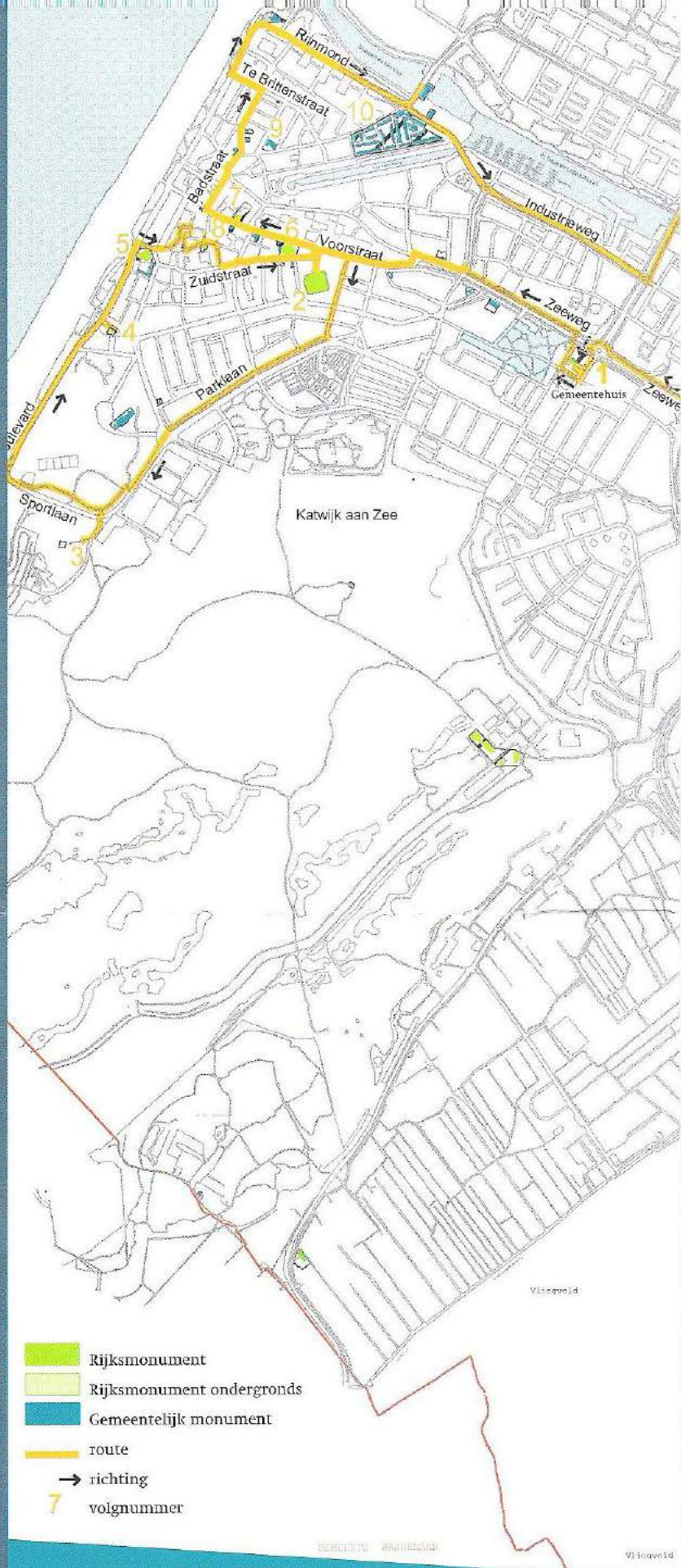
Weer op de Boulevard rijdt u in noordelijke richting naar het volgende monument.

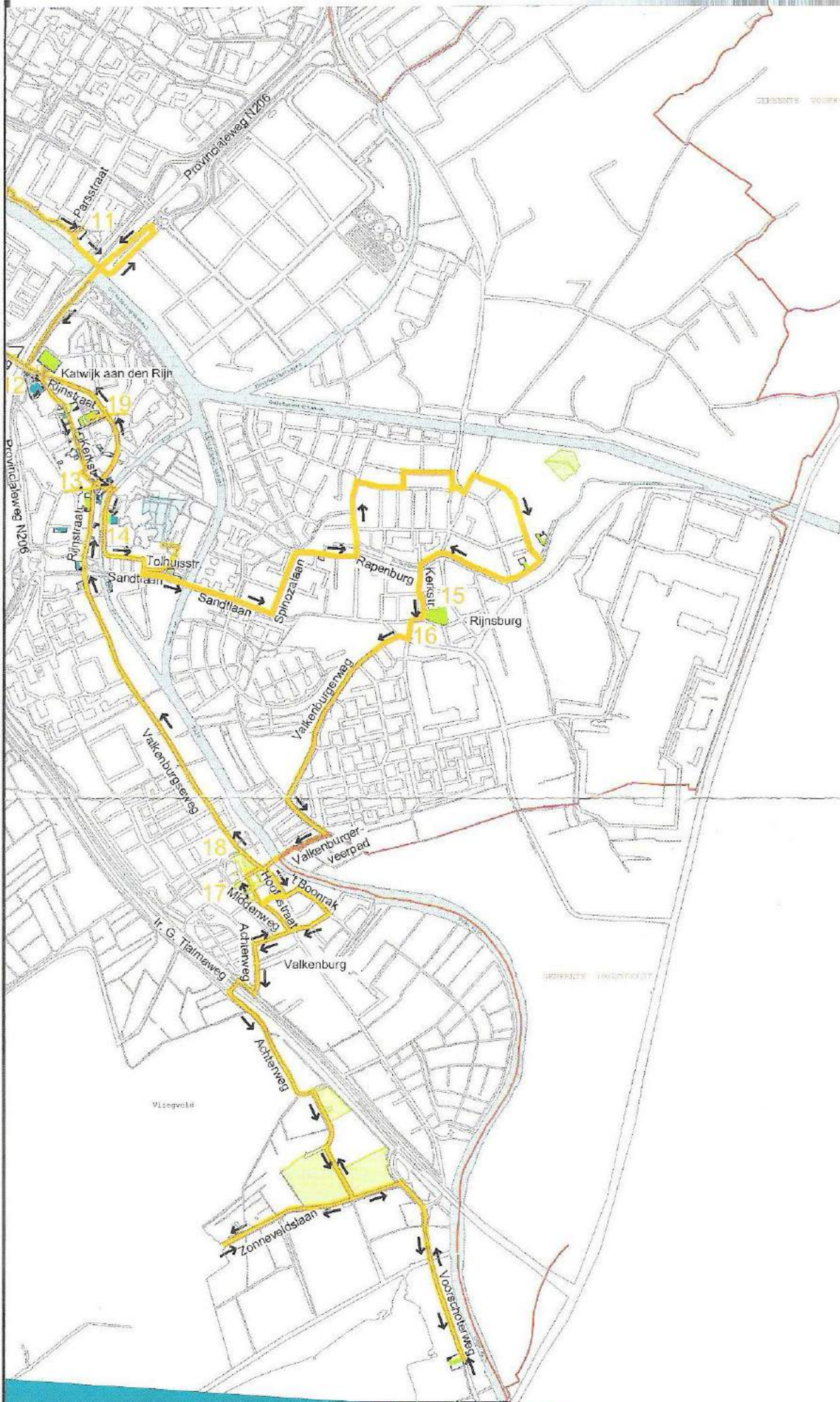
5. Oude Kerk, Boulevard 109, Katwijk

- U steekt het Andreasplein over en slaat linksaf de Weeshuisstraat in.
- Vervolgens rijdt u rechtsaf naar de Baljuwstraat.
- Meteen weer rechtsaf slaan het Baljuwplein op.
- Nu rechtsaf de Louwestraat inrijden.
- En weer rechtsaf de Schippersdam op.
- Terug naar de Louwestraat en bij het Baljuwplein rechtsaf de Elleboogstraat in.
- Linksaf de Zuidstraat in. Deze helemaal uitrijden.
- Linksaf weer de Voorstraat in naar de hoofdingang rijden van de Nieuwe Kerk.

6. Nieuwe Kerk, Voorstraat 79, Katwijk

- Uit de kerk komende linksaf de Voorstraat in.
- De kruising rechtdoor oversteken en de Voorstraat verder uitrijden.
- Aan uw rechterhand ziet u het Katwijks Museum.







7.



8.



9.



10.

7. Katwijks Museum, Voorstraat 46, Katwijk

Komende uit het museum, fietst u rechtsaf 200 meter richting zee naar huisnummer 35.

8. Vredeskerk, Voorstraat 35, Katwijk

- Vanaf de Voorstraat rechtsaf slaan de Badstraat in.
- Aan het eind van de Badstraat linksaf de Koningin Wilhelminastraat in.
- Meteen de eerste straat rechts inrijden. U bent nu op de Sluisweg.
- Bij de splitsing links aanhouden de Burgerdijkstraat in.
- Deze uitrijden tot de E.A. Borgerstraat.
- U rijdt recht op de Te Brittenstraat aan. Linksaf slaan voor het vissershuisje.

9. Vissershuisje, Te Brittenstraat 21, Katwijk

- Om de weg te vervolgen draait u om richting Boulevard.
- Rechtsaf slaan en doorrijden tot de noordkant van de Boulevard.
- Rechtsaf de Rijnmond oprijden.

10. Visserijschool, Sluisweg 98, Katwijk

- De weg vervolgen over de Rijnmond.
- Het Prins Hendrikkanaal oversteken.
- Bij de rotonde rechtdoor de Industrieweg op.
- Bij de volgende rotonde linksaf de Biltlaan oprijden.
- De Julianabrug nemen over het uitwateringskanaal.
- Meteen over de brug het fietspad rechtsaf nemen met een scherpe bocht naar rechts.
- Onderaan gekomen bij de T-splitsing linksaf slaan. Het fietspad voert u vanzelf naar de Reijgerslaan.

11. Kalkoven, Reijgerslaan, Katwijk

- Nu het viaduct onderdoor en naar links.
- Bij het tankstation linksaf het fietspad op en over de Roversbrug.
- Het Roversbrugpad volgen richting de Rooms Katholieke Kerk aan de Kerkstraat.
- Oversteken en linksaf voor het hekwerk van de begraafplaats langs.

12. R.K. Kerk Joannes de Doper, Kerkstraat 70, Katwijk a/d Rijn

- Uw weg vervolgen de Kerkstraat in.
- De Achterweg passeren.
- Rechtdoor de Van Egmondstraat in.
- Deze uitrijden tot u op de Turfmarkt bent.

13. De Roskam, Turfmarkt 2, Katwijk aan den Rijn

- Uw weg vervolgen door de Roskambrug over te gaan.
- Over de brug rechtsaf slaan. U rijdt nu op de Overrijn.

14. De Wilbert, Overrijn 7, Katwijk aan den Rijn

- Aan het eind van de Overrijn linksaf de Burggravenlaan in.
- Aan het eind van De Burggravenlaan kunt u linksaf de tuin in van de Wilbert.
- Terug op de Burggravenlaan meteen links de Sloothstraat in. Deze komt uit op de Sandtlaan.
- De weg oversteken en linksaf de Sandtlaan op, totdat u aan uw linkerkant het Wellantcollege passeert.
- Hier meteen bij de stoplichten linksaf, oversteken en de Spinozalaan in.
- Deze volgen met de bocht mee naar rechts. U ziet aan uw rechterhand het Spinozahuis.

Spinozahuis, Spinozalaan 29, Rijnsburg (wegens restauratie gesloten)

- Aan het eind van de Spinozalaan links de Katwijkerweg en de Kanaalstraat op.
- De vierde zijstraat rechts is de Burgemeester Hermansstraat.
- Na de kerk linksaf de Hyacintenstraat in.
- Vervolgens rechtsaf de Burg. Meyboomstraat in.
- Aan het eind rechtsaf het Noordeinde op.
- Bij de oversteekplaats langs de Petrakerk naar de Collegiantenstraat.
- Deze uitrijden en dan rechtsaf het Moleneind op.
- De Brouwerstraat oversteken en verder rijden langs De Vliet richting het centrum (westelijke richting).
- Via de Vliet Noordzijde links de Kerkstraatbrug over en de Kerkstraat in.
- U komt uit op het Burg. Koomansplein.

15. Grote of Laurentiuskerk, Burg. Koomansplein, Rijnsburg

16. Museum van het Genootschap Oud Rijnsburg, Oude Vlietweg 6, Rijnsburg

- U fietst langs het museum en slaat linksaf de Tramstraat in.
- Aan het eind van de Tramstraat gaat u rechtsaf de Oegstgeesterweg op.
- De eerste zijweg aan uw linkerkant is de Valkenburgerweg. U rijdt deze op en volgt de weg.
- Waar de weg samenkomt met de Waterboslaan houdt u links aan.
- Na het Waterbosspark slaat u rechtsaf het Valkenburgse veepad op en neemt u het pontje naar Valkenburg.
- Linksaf de Hoofdstraat infietsen.
- Rechts afslaan de Lange Commandeurstraat in.
- Deze komt uit op het Castellumplein. Daar staat de kerk met de toren.



11.



12.



13.



14.



Katwijk

Fietsroute Open Monumentendag

12 september 2009

Katwijkse cultuurhistorie op de kaart

17. Toren Museum Oud Valkenburg, Castellumplein, Valkenburg

Naast de toren de Broekweg oversteken en de Ringweg ingaan.

18. Oorlogsgraven, Broekweg, Valkenburg

- Terug op het Castellumplein rechts de Middenweg op.
- Aan het eind van de Middenweg naar links en de Hoofdstraat oversteken.
- U komt uit bij 't Boonrak, deze loopt in een U-vorm. Hier ligt het oude gemeentehuis aan de Rijn.
- 't Boonrak uitrijden tot u weer op de Hoofdstraat bent.
- Dan naar links richting Leiden.
- Rechtsaf de Marinus Poststraat in.
- Voor het Marinus Postplein gaat u links af de Achterweg in.
- Rechtsaf het viaduct over en langs het voormalige vliegveld.
- Over het viaduct en ga dan links af, verder de Achterweg op.
- U rijdt met de bochten mee door naar De Woerd.
- Tussen de kassen door komt u op de Zonneveldslaan.

U kunt nu twee dingen doen:

Of u keert terug over de Zonneveldslaan en volgt richting Leiden (rechtsaf) de Voorschoterweg. U kunt nu om het Valkenburgse meer en het vliegveld fietsen en via de Wassenaarseweg terug naar Katwijk gaan. Dit is echter een flinke fietstocht!

Of u keert terug naar de Hoofdstraat, waarvandaan u over de Valkenburgseweg richting Katwijk aan den Rijn fietst.

- Terug op de Valkenburgseweg komt u bij de kruising met de Molentuinweg.
- Deze oversteken naar de Rijnstraat. Deze vervolgen tot de Kerklaan aan de linkerkant.

19. Nederlands Hervormde Kerk en begraafplaats, Kerklaan 12, Katwijk aan den Rijn


U kunt nu terugrijden naar de Rijnstraat en deze vervolgen totdat u weer op de Zeeweg komt en eindigt waar u begonnen bent, bij het gemeentehuis.



15.



16.



17.



19.